REGIONE CAMPANIA
Assessorato Difesa del Suolo

Università degli Studi di Napoli "FEDERICO II"
Polo delle Scienze e Tecnologie
Dipartimento di Scienze della Terra

carta geologica regionale 1:25000

Sala Consilina - 504 NE

foglio 504 - Sala Consilina

Cartografia derivata dai rilievi geologici in scala 1:10000 della Università degli Studi di Napoli "FEDERICO II" - Dip. di Scienze della Terra
La redazione in scala 1:25.000 è stata eseguita nell'ambito del PROGETTO CARG "CARTA GEOLOGICA D'ITALIA -1: 50.000"
(convenzione ISPRA - Istituto Superiore per la Protezione e la Ricerca Ambientale)

Responsabili della pubblicazione: I. Giulivo[3], L. Monti[3]

Responsabile del progetto CARG per la Università di Napoli "FEDERICO II": D. Stanzione[1]

Coordinatore scientifico: I. Sgrosso[1]

Redazione scientifica: M. Pohugaleva[1]

Analisi biostratigrafiche dei carbonati: M. Parente[1]

Analisi biostratigrafiche delle unità terrigene:
per il nannoplancton calcareo: F.O. Amore[3], A. Morabito[3]
per i foraminiferi planctonici: F. Di Donato[3]

Coordinatore per la biostratigrafia delle unità terrigene: F.O. Amore[3]

Consulenza per la petrografia del carbonatico: C. Tescione[2]

Consulenza per la petrografia delle areniti: M.C. Castellano[1]

Consulenza per la geologia applicata: R De Vita[1]

Consulenza per la tettonica e l'analisi morfostrutturale: M. Schiattarella [1], E. Pescatore[1]

Consulenza per la geologia del quaternario e la geomorfologia: A. Ascione[1]

Collaborazione per il rilevamento dei depositi miocenici nell'area di Sarza: V. Prior[1]

1) Dipartimento di Scienze della Terra, Università di Napoli "Federico II"; 2) Dipartimento di Scienze Ambientali, Università di Napoli, Caserta;
3) Dipartimento di Scienze Geologiche ed Ambientali, Università del Sannio - Benevento; 4) Dip. di Scienze Geologiche, Università della Basilicata, Potenza
5) Settore Geotecnica, Geotermia, Difesa del Suolo - Regione Campania.

Rilevamenti geologici alla scala 1:10 000

Rilevatori: (a) A. Ascione[1], (b) M.C. Castellano[1], (c) P. De Vita[1], (d) D. Donato[1], (e) M. Parente[1], (f) E. Pescatore[1], (g) M.L. Pulignano[1], (h) R. Sandulli[1], (i) M. Tescione[2]

Direttore del rilevamento: G. Bonardi[1]

Rilevamenti eseguiti negli anni 1997 - 2001

Allestimento cartografico-digitale e stampa: SystemCart - Roma (2008)

Suddivisione dei rilevamenti

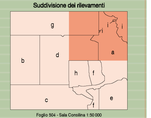

Foglio 504 - Sala Consilina 1:50 000

Quadro d'unione della Regione Campania

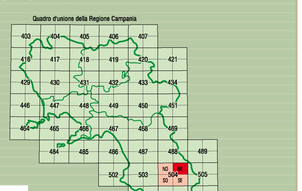

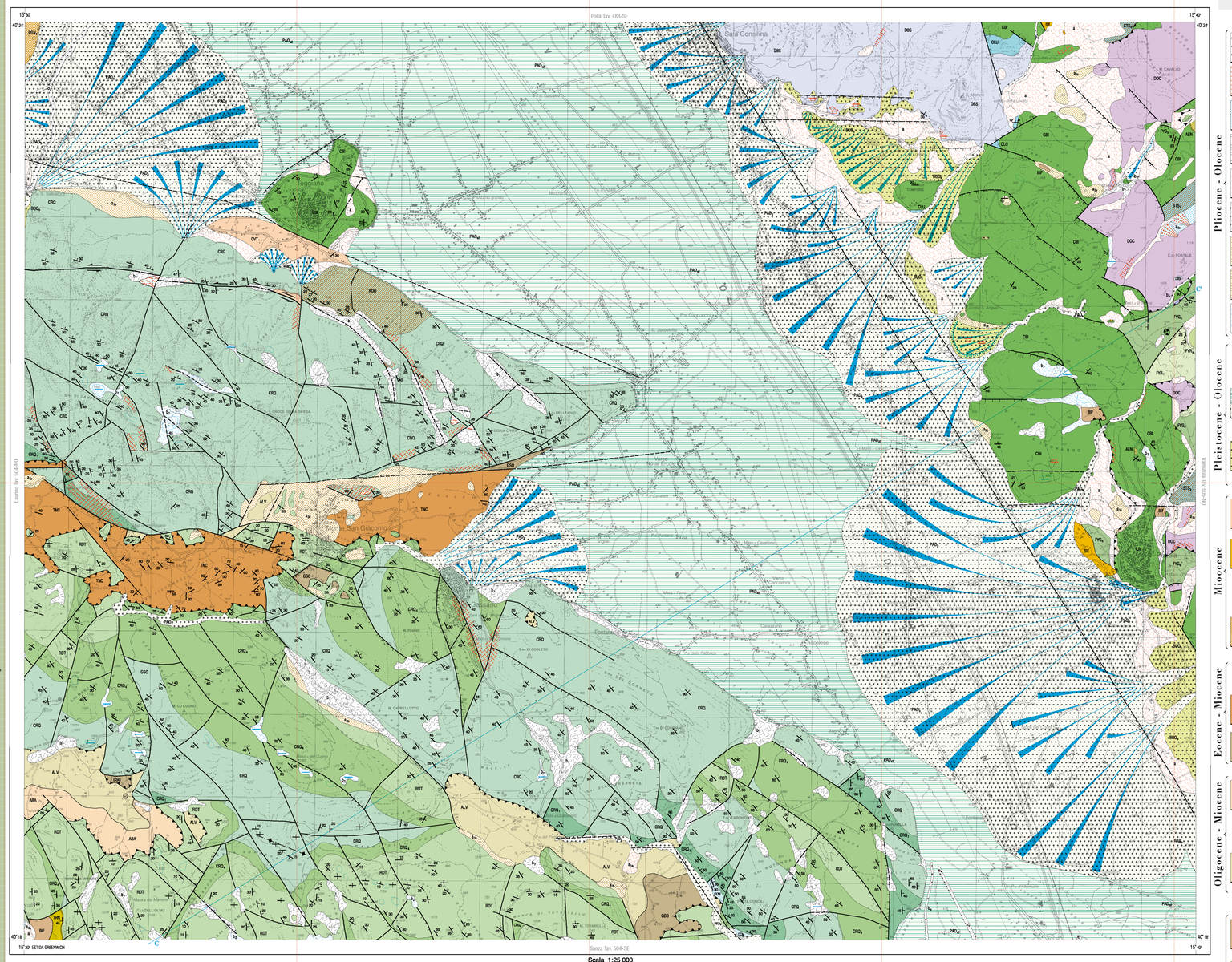
15'30
40'24
15'42
40'18
Polla Tav. 488-SE
Tanagro
Sala Consilina
Monte Cervati
Monte Cervello
Monte Cervellino
Monte Gelbison
Monte Centaurino
Monte Sacro
Monte Cocuzzo
Monte Forcilicchio
Monte Cornito
Monte Pietrasacra
Monte Cornalungo
Monte Ciesco
Monte Ciesco Grande
Monte Ciesco Piccolo
Monte Cerasuolo
Monte Cerasuolo Piccolo
Monte Cerasuolo Grande